

HOTĂRÂREA
nr. 46 din 26 iulie 2022

privind modificarea și completarea domeniului public al comunei Sâg
cu bunuri de uz și interes public local

Consiliul local al comunei Sâg, întrunit în ședință ordinară în data de 26 iulie 2022:

Având în vedere:

- referatul de aprobare nr. 4390/ 20.07.2022 al primarului comunei Sâg prin care se propune modificarea și completarea domeniului public al comunei cu bunuri de uz și interes public local;
- raportul de specialitate nr. 4391/ 20.07.2021 al secretarului comunei;
- avizul comisiei de dezvoltare-economico-socială, agricultură, amenajarea teritoriului și urbanism nr. 4463/ 26.07.2022;
- Declarația pe propria răspundere a secretarului general al comunei nr. 4379/ 20.07.2022;

În conformitate cu prevederile:

- anexa nr. 4 la OUG nr. 57/2019 privind Codul administrativ;
- art.129(2) lit.c, art. 286(4), art. 607 alin.4 din O.U.G. nr.57/2019 privind Codul Administrativ cu modificările și completările ulterioare;

În temeiul art.139 (3)lit.g art.196 (1) lit. a din O.U.G. nr.57/2019 privind Codul Administrativ cu modificările și completările ulterioare.

HOTĂRÂȘTE:

Art.1. Se aprobă completarea **anexei nr. 1 la hotărârea Consiliului local nr. 14/1999** privind însușirea inventarului bunurilor care aparțin domeniului public al comunei Sâg, conform anexei nr.1 care face parte integrantă din prezenta hotărâre.

Art.2. Cu ducerea la îndeplinire a prezentei hotărâri se încredințează primarul comunei Sâg.

Art.3. Prezenta hotărâre se comunică cu:

- Instituția Prefectului județului Sălaj;
- Primarul comunei Sâg;
- Compartimentul: fond funciar ;
- Dosar ședință;
- Dosar hotărâri.

Numar **total** consilieri: 13


Consilieri **prezenți**: 13


Voturi **pentru**: 13

PREȘEDINTE DE ȘEDINȚĂ,
BREJE DOREL



CONTRASEMNEAZA,
SECRETAR GENERAL-
MAXIM NICOLETA-ANCA





LISTA DRUMURILOR ATESTATE CA APARTINÂND DOMENIULUI PUBLIC AL COMUNEI SĂG

Secțiunea I: Bunuri imobile

STRĂZI

Nr. Crt. clasificare	Denumirea bunului	Elemente de identificare	Anul dobândirii	Valoarea de inventar lei	Situația juridică actuală	
0	1	2	3	4	5	6
Satul MAL						
223.	1.3.7.1.	Strada DRONEȘTI	strada MIHĂIEȘTI – NR. 128	2022	2621	domeniu public comunal
			Lungime 126 m, pietruit			
0	1	2	3	4	5	6
Satul TUSA						
224	1.3.7.1.	Strada ȘCOLII TUSA 2	DF DEALU CORBULUI-SCOALA TUSA 2	2022	2808	domeniu public comunal
			Lungime 413 m, pământ			
225	1.3.7.1.	Strada ȘTEFANI	Strada PĂȘTEȘTI – D.E.A COASTEA TOPLITEI	2022	1788	domeniu public comunal
			Lungime 263 m, pământ			
0	1	2	3	4	5	6
Satul FIZES						
226	1.3.7.1.	Strada LA RĂPĂ	VALE – DV DUȚA DEAL	2022	3434	domeniu public comunal
			Lungime 505 m, pământ			
227	1.3.7.1.	Strada CIORBULUI	Strada IUGA – Strada SĂRCEȘTILOR	2022	2094	domeniu public comunal
			Lungime 308 m, pământ			

DRUMURI DE EXPLOATARE AGRICOLĂ**Satul TUSA**

228.	1.3.7.1.	Drum de exploatare agricolă COASTEIA TOPILTEI	D.E.A PIȘPEC – STR STEFANII Lungime: 1987 m, pământ	2022	12717	domeniu public comunal
229	1.3.7.1.	Drum de exploatare agricolă GLIMEI	DJ 191 D – D.E.A. HAPI Lungime: 2168 m, pământ	2022	13875	domeniu public comunal
230	1.3.7.1.	Drum de exploatare agricolă IZBUCULUI	Strada PĂȘTEȘTI – VALE Lungime: 823 m, pământ	2022	5267	domeniu public comuna
231	1.3.7.1.	Drum de exploatare agricolă OSTEANA	D.V MATYAS – LIMITA UAT SĂG-NEGRENI Lungime: 2688 m, pământ	2022	17203	domeniu public comunal
232.	1.3.7.1.	Drum de exploatare agricolă OSTEANA 1	VALE – D.E.A. OSTEANA Lungime: 765 m, pământ	2022	4896	domeniu public comunal
233.	1.3.7.1.	Drum de exploatare agricolă OSTEANA 2	Strada BRĂDULEȚ – D.E.A. OSTEANA Lungime: 1495 m, pământ	2022	9568	domeniu public comunal
234.	1.3.7.1.	Drum de exploatare agricolă SECĂTURA	Strada PĂȘTEȘTI – TUSA nr. 201 Lungime: 123 m, pământ	2022	787	domeniu public comunal

Satul SĂG

235	1.3.7.1.	Drum de exploatare agricolă DUMBRAVA	D.V BARCULUI – DUMBRAVĂ Lungime 618 m, pământ	2022	3955	domeniu public comunal
-----	----------	---	--	------	------	------------------------

Satul SĂRBI

236.	1.3.7.1.	Drum de exploatare agricolă BERCHES	D.E.A. CULME– VALE Lungime 906 m, pământ	2022	5798	domeniu public comunal
237.	1.3.7.1.	Drum de exploatare agricolă CAROLE	D.E.A. LA MACUTU– D.E.A STOMBER Lungime 1052 m, pământ	2022	6733	domeniu public comunal
238.	1.3.7.1.	Drum de exploatare agricolă LA MACUTU	D.E.A. ARSURA– D.E.A STOMBER Lungime 804 m, pământ	2022	5146	domeniu public comunal
239	1.3.7.1.	Drum de exploatare agricolă STOMBER	STR. ȘTEII– PĂDURE Lungime 1092 m, pământ	2022	6989	domeniu public comunal

CIMITIR

Satul TUSA

240. CIMITIR TUSA


LOCALITATEA TUSA
E,N : Comuna Sâg
V,S : consiliul Județean
Suprafata 1.933 mp,

2022

25060

domeniu public comuna

PREȘEDINTE DE ȘEDINȚĂ
BREJE DOREL



CONTRASEMNEAZA

SECRETAR GEBERAL- MAXIM NICOLETA-ANCA

