

**HOTĂRÂREA nr. 13**

Din 23 martie 2015

Privind completarea anexei la Hotărârea Consiliului Local Sig nr. 14/1999 cuprinzând Lista bunurilor care aparțin domeniului public al comunei Sig

Consiliul local al comunei Sig, județul Salaj;

Având în vedere:

- expunerea de motive nr. 1051/16.03.2015 a Primarului comunei Sig, a raportul compartimentului de specialitate nr. 1050/16.03.2015 privind necesitatea completării domeniului public al comunei Sig;

- Hotărârea Consiliului Local Sig nr. 14/1999 prin care au fost evidentiate bunurile aflate în domeniul public al Comunei Sig;

- Legea nr. 52/2003 privind transparența decizională în administrația publică locală și Legea nr. 544/2001 privind liberul acces la informațiile de interes public;

- Art. art. 7, litera „f”, art. 8 și ale art. 21 din Legea nr. 213/1998 modificată privind proprietatea publică și regimul juridic al acesteia;

- Art. 36(2) litera „c” și art. 120 din Legea nr. 215/2001 privind administrația publică locală republicată;

- În temeiul art. 45 (3) din Legea nr. 215/2001 privind administrația publică locală, republicată, cu modificările și completările ulterioare

**H O T Ă R Ă S T E :**

Art.1. Se completează anexa nr. 1 la Hotărârea nr. 14/1999 a Consiliului Local Sig privind însușirea inventarului bunurilor care alcătuiesc domeniul public al comunei Sig, la secțiunea I: **Bunuri imobile**, conform anexei nr. 1 la prezenta hotărâre.


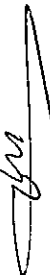
Art.2. Cu ducerea la îndeplinire a prezentei hotărâri se însărcinează primarul comunei Sig, domnul Bonțe Florian.

Art.3. Hotărârea se comunică cu:

- Instituția Prefectului – Județul Salaj;
- Consiliul Județean Salaj
- C.R.P.D.R.P. nr.6 Satu Mare
- Compartimentul financiar contabil
- Primarul comunei Sig;
- Afișat la sediul Primăriei;


PREȘEDINTE DE ȘEDINȚĂ


Rad Nicolae-Ionel



CONTRASEMNEAZĂ,

Moga Florin - secretar comună





INVENTARUL BUNURILOR CARE SE INTRODUC ÎN DOMENIUL PUBLIC AL COMUNEI SÎG

SATUL SÎG

Secțiunea I: Bunuri imobile

STRĂZI:

Nr. Crt.	Codul de clasificare	Denumirea bunului	Elemente de identificare	Anul dobândirii	Valoarea de inventar Lei	Situația juridică actuală
1.	1.3.7.1.	Strada COTROCENI-SCURTĂ	DJ 191D – Strada COTROCENI Lungime: 0,115 km Pietruită			HCL 13/23.03.2015
<b>SATUL SÎRBI</b>						
1.	1.3.7.1.	Strada ȘES	DC84 – Valea SÎRBIILOR Lungime: 0,100 km Pietruită			HCL 13/23.03.2015
<b>Satul MAL</b>						
1.	1.3.7.1.	Strada HULUBĂNEASCĂ	DC84 - DC84 Lungime: 0,860 km Pietruită:			HCL 13/23.03.2015

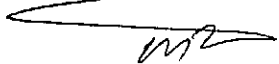
2. 1.3.7.1. Strada BREJEASCĂ-SCURTĂ	DC84 – POD I Lungime: 0,130 km Pietruită	HCL 13/23.03.2015
3. 1.3.7.1. Strada COSTINEASCĂ-SCURTĂ	Strada BREJEASCĂ – POD II Lungimea: 0,070 km Pietruită	HCL 13/23.03.2015

**PODURI:**

**Satul Tusa**

1. 1.3.17.2 Peste Valea Dobrei	Strada Pășteștilor – km 0+540 m Lungime totală: 20,96 m Lățime carosabilă: 6,56 m Lățime între parapeti: 8,96 m Infrastructură: beton Suprastructură: grinzi prefabricate cu beton Deschidere: 12 m	2013 664.333,70 lei	HCL 13/23.03.2015
--------------------------------	---	---------------------	-------------------

PREȘEDINTE ȘEDINȚĂ,  
Rad Nicolae-Ionel



CONTRASEMNEAZĂ,  
Moga Floare – secretar comună,

