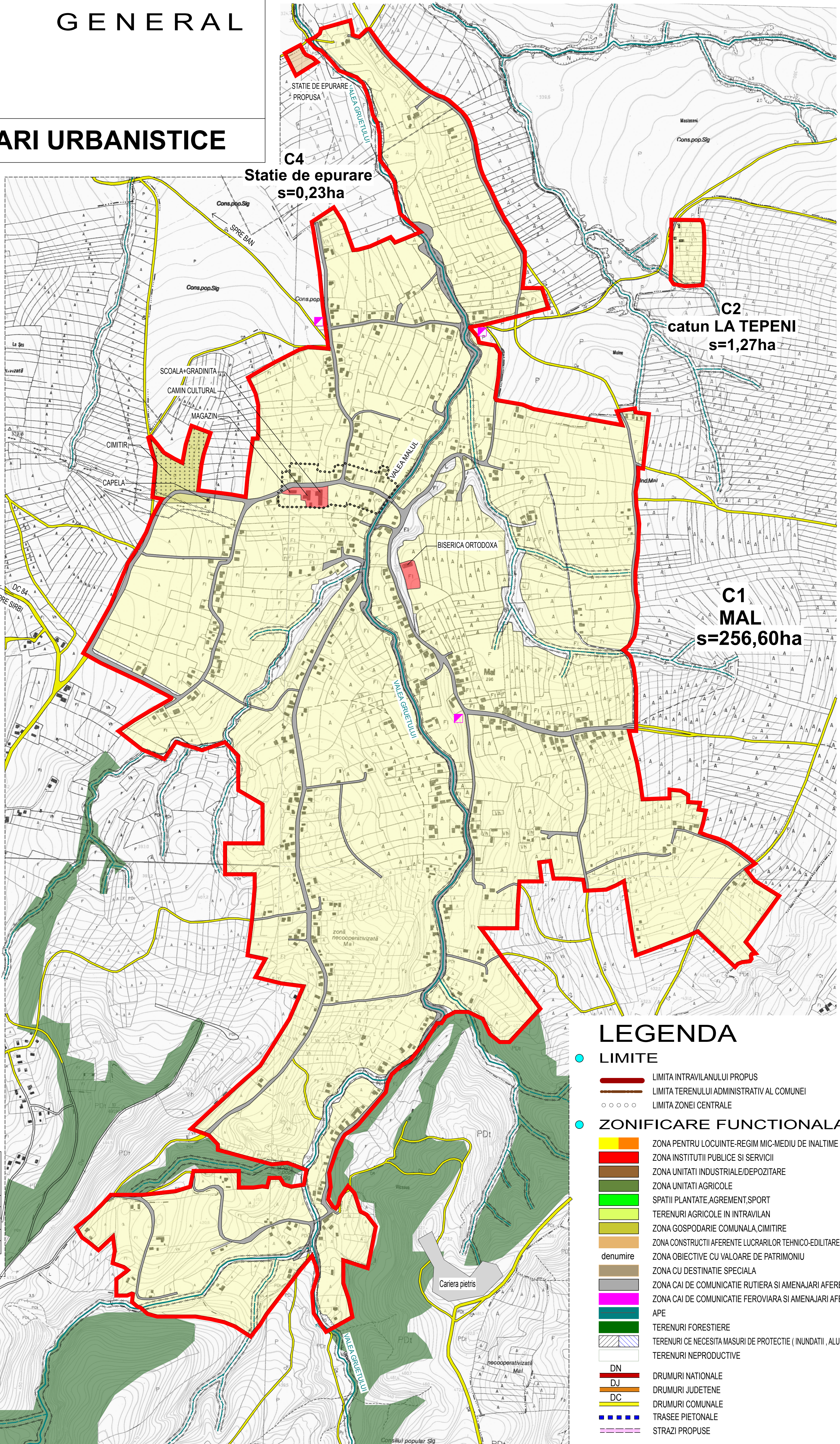



PUG PLAN URBANISTIC GENERAL

comuna : **SIG**
localitatea : **MAL**

REGLEMENTARI URBANISTICE

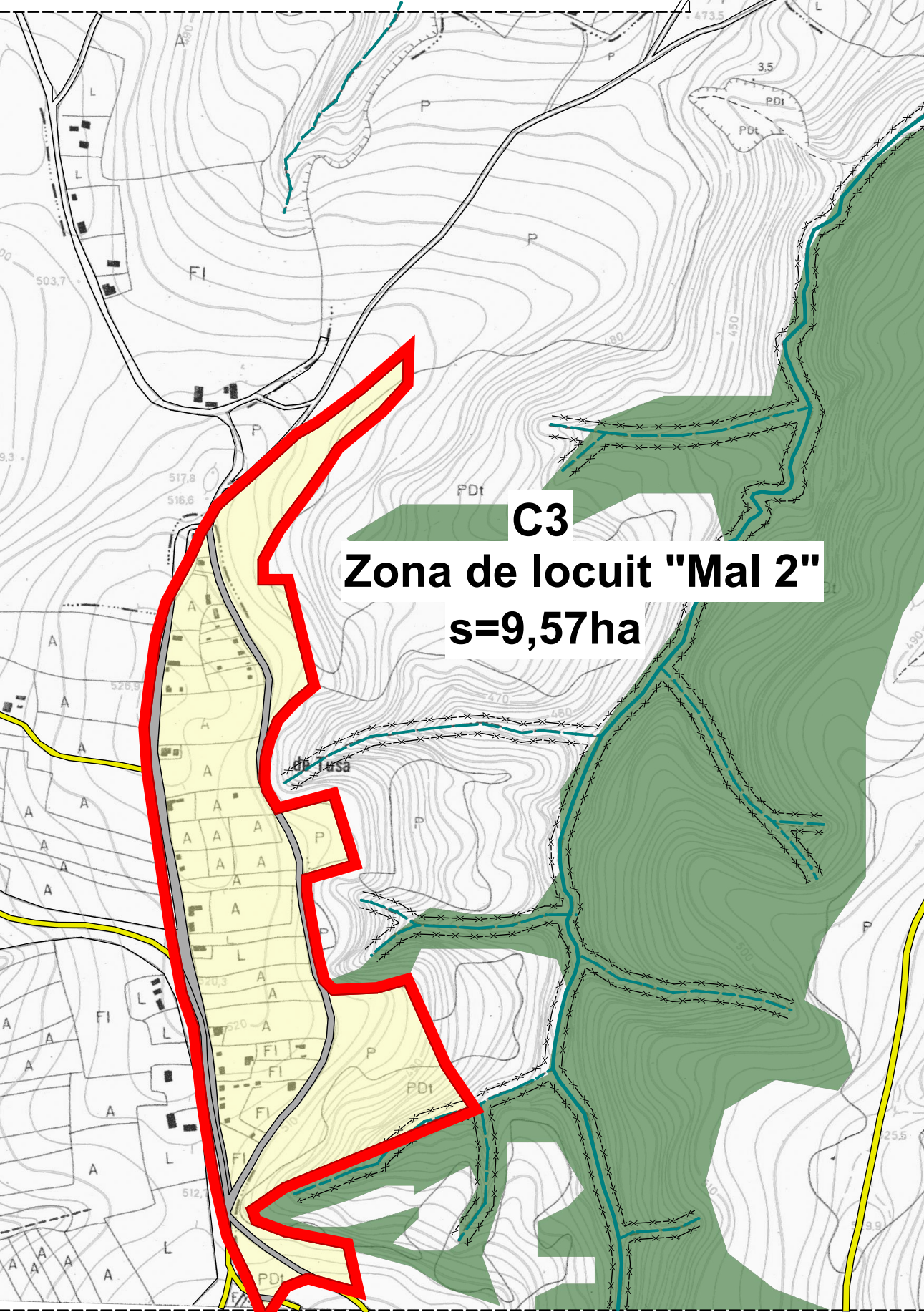


LEGENDA

- LIMITE**
 - LIMITA INTRAVILANULUI PROPOS
 - LIMITA TERENULUI ADMINISTRATIV AL COMUNEI
 - ○ ○ ○ ○ LIMITA ZONEI CENTRALE
- ZONIFICARE FUNCTIONALA**
 - ZONA PENTRU LOCUINTE-REGIM MIC-MEDIU DE INALTIME
 - ZONA INSTITUTIIL PUBLICE SI SERVICII
 - ZONA UNITATI INDUSTRIALE/DEPOZITARE
 - ZONA UNITATI AGRICOLE
 - SPATII PLANTATE, AGREMENT, SPORT
 - TERENURI AGRICOLE IN INTRAVILAN
 - ZONA GOSPODARIE COMUNALA, CIMITIRE
 - ZONA CONSTRUCTII AFERENTE LUCRARILOR TEHNICO-EDILITARE
 - ZONA OBIECTIVE CU VALOARE DE PATRIMONIUM
 - ZONA CU DESTINATIE SPECIALA
 - ZONA CAI DE COMUNICATIE RUTIERA SI AMENAJARI AFERENTE
 - ZONA CAI DE COMUNICATIE FERROVIARA SI AMENAJARI AFERENTE
 - APE
 - TERENURI FORESTIERE
 - TERENURI CE NECESITA MASURI DE PROTECTIE (INUNDatii , ALUNECARI)
 - TERENURI NEPRODUCTIVE
 - DN
 - DJ
 - DC
 - TRASEE PIETONALE
 - STRAZI PROPUSE
- REGLEMENTARI**
 - ZONA DE PROTECTIE FATA DE OBIECTIVELE CU VALOARE DE PATRIMONIUM
 - ZONE PROTEJATE PE BAZA NORMELOR SANITARE
 - ZONE PROTEJATE FATA DE CONSTRUCTII SI CULOARE TEHNICE
 - ZONE PROTEJATE CU VALOARE ISTORICA
 - INTERDICTIE DEFINITIVA DE CONSTRUIRE
 - INTERDICTIE TEMPORARA DE CONSTRUIRE PANA LA INTOCMIRE PUI
 - PUNCT DE COLECTARE SELECTIVA A DESEURILOR

LOCALITATEA MAL BILANT AL TERITORIULUI INTRAVILAN PROPOS PE TRUPURI

SYMBOL TRUP	DENUMIRE TRUP	SUPRAFATA (ha)
C1	Localitatea propriu-zisa	256.60
C2	Zona de locuit catun "La Tepeni"	1.27
C3	Zona de locuit "Mal 2"	9.57
C4	Statia de epurare	0.23
TOTAL		267.67



LOCALITATEA MAL BILANT TERITORIAL PE CATEGORII DE FOLOSINTA PENTRU TERENURILE DIN INTRAVILAN

ZONE FUNCTIONALE	EXISTENT		PROPOS	
	SUPRAFATA (ha)	PROCENT % din total intravilan	SUPRAFATA (ha)	PROCENT % din total intravilan
LOCUINTE SI FUNCTIUNI COMPLEMENTARE	196.00	90.45	242.07	90.44
UNITATI INDUSTRIALE SI DEPOZITE	1.69	0.73	-	-
UNITATI AGRO-ZOOTEHNICE	-	-	-	-
INSTITUTIIL SI SERVICIIL DE INTERES PUBLIC	-	-	0.73	0.27
CAI DE COMUNICATIE SI TRANSPORT	-	-	-	-
RUTIER din care :	16.15	7.45	15.06	5.63
Drumuri judetene	-	-	-	-
Drumuri comunale	-	-	7.82	-
Strazi	16.15	-	7.24	-
SPATII VERZI, SPORT, AGREMENT, PROTECTIE	0.85	0.30	-	-
CONSTRUCTII TEHNICO-EDILITARE	-	-	0.23	0.08
GOSPODARIE COMUNALA, CIMITIRE	4.81	2.07	1.61	0.60
DESTINATIE SPECIALA	-	-	-	-
TERENURI LIBERE	-	-	5.14	1.93
APE	2.05	0.95	2.83	1.05
PADURI	-	-	-	-
TERENURI NEPRODUCTIVE	-	-	-	-
TOTAL INTRAVILAN	216.70	100.00	267.67	100.00

0 200 400 600 800 1000m

ART PROJECT ZALAU
str. Parcului nr.4
tel./fax: 0260 662004-mobil:0744165317

Denumirea proiectului: **PLAN URBANISTIC GENERAL al comunei SIG - jud. Salaj**
Amplasament: Judetul Salaj, comuna SIG
Beneficiar: Primaria comunei SIG

Nr. contract: 4344/15.11.2006
Nr. proiect: 2006/15.11.2006
Faza de pr.: **PUG**

Calitatea: Numele: Semnatura: Scara: Denumire proiect: **PLAN URBANISTIC GENERAL**
Sef proiect: arh. Mircea Nejur 1/5000 Titlul plansei: **REGLEMENTARI URBANISTICE**
Proiectat: arh. Doina Nejur Data: mar 2007 Numarul plansei: **localitatea MAL**
Verificat: arh. Mircea Nejur **U09**